



OBEC

Vepřová


* ☒ Obec Vepřová 36, 592 11 p. Velká Losenice * ☎ 566 666 527 *
* IČO: 00374440, e:mail: obec.veprova@tiscali.cz*

Vyhlašuje záměr

na prodej pozemku p.č. 2604/2 o výměře 50 m² (trvalý travní porost)
v katastrálním území Vepřová, zapsaném na listu vlastnictví 1.
Pozemek je rozdělen geometrickým plánem č. 395-51/2024

*Záměr je vyhlášen v souladu s usnesením č 6/14/24. zasedání
zastupitelstva obce Vepřová ze dne 9. 9. 2024.*

Návrhy lze podat do 15 dnů ode dne vyvěšení úřední desce.

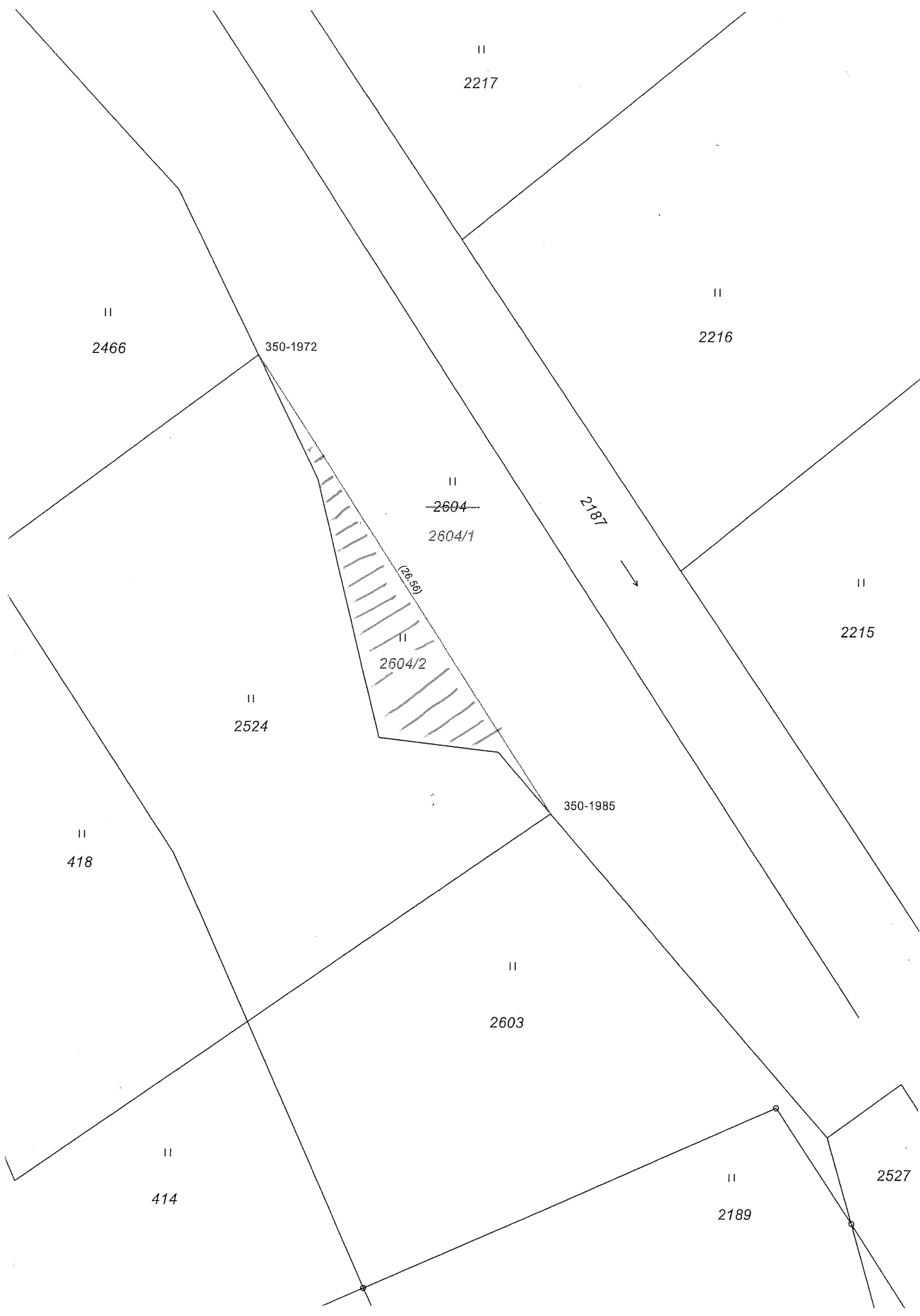

Miroslav Nějedlý
starosta obce

OBEC
VEPŘOVÁ 

Vyvěšeno na úřední desce dne: 12. 9. 2024

Vyvěšeno na úřední desce (elektronické) dne: 12. 9. 2024

Sejmuto dne:



II
2217

II
2466

II
2216

350-1972

II
~~2604~~
2604/1

2187

II
2215

(25.50)

II
2604/2

II
2524

350-1985

II
418

II
2603

II
414


II
2189

2527

VÝKAZ DOSAVADNÍHO A NOVÉHO STAVU ÚDAJŮ KATASTRU NEMOVITOSTÍ																	
Dosavadní stav					Nový stav												
Označení pozemku parc. číslem	Výměra parcely		Druh pozemku	Způsob využití	Označení pozemku parc. číslem	Výměra parcely		Druh pozemku	Typ stavby	Způsob určení	Způsob vymezení	Porovnání se stavem evidence právních vztahů					
	ha	m ²				ha	m ²					Díl přechází z pozemku označeného v katastru nemovitostí	dřívější poz. evidenci	Číslo listu vlastnictví	Výměra dílu		Označení dílu
2604	13	57	travní p.		2604/1	13	07	travní p.			2	2604		1	13	07	
					2604/2		50	travní p.			2	2604		1		50	
	13	57				13	57										

Výkaz údajů o bonitovaných půdně ekologických jednotkách (BPEJ) k parcelám nového stavu							
Parcelní číslo podle katastru nemovitostí		zjednodušené evidence		Kód BPEJ	Výměra		BPEJ na dílu parcely
ha	m ²	ha	m ²		ha	m ²	
2604/1				85001	2	16	
				86401	10	91	
2604/2				85001		49	
				86401		1	

SEZNAM SOUŘADNIC S-JTSK				
Číslo bodu	Souřadnice pro zápis do KN			Pozn.
	Y	X	kód kv.	
350-1972	648940.45	1108277.33	3	doč. kolík - ohrožen zemědělskou činností
350-1985	648926.00	1108299.62	3	doč. kolík - ohrožen zemědělskou činností

GEOMETRICKÝ PLÁN pro rozdělení pozemku	Geometrický plán ověřil autorizovaný zeměměřický inženýr:			Stejnopis ověřil autorizovaný zeměměřický inženýr:		
	Jméno, příjmení: Ing. Daniela Nechanická			Jméno, příjmení: Ing. Daniela Nechanická		
	Číslo položky rejstříku autorizovaných zeměměřických inženýrů: 2544			Číslo položky rejstříku autorizovaných zeměměřických inženýrů: 2544		
	Dne: 30.07.2024 Číslo: 249/2024			Dne: 5.8.2024 Číslo: 257/2024		
	Náležitosti a přesnosti odpovídá právním předpisům.			Tento stejnopis odpovídá geometrickému plánu v elektronické podobě uloženému v dokumentaci katastrálního úřadu.		
Vyhotovitel: Ing. Petra Stránská Vepřová 86 592 11 Velká Losenice	Katastrální úřad souhlasí s očíslováním parcel.			Ověření stejnopisu geometrického plánu v listinné podobě.		
Číslo plánu: 395-51/2024	Eva Vencovská KÚ pro Vysočinu, KP Žďár nad Sázavou PGP-1119/2024-714 2024.08.02 11:02:53 +02'00'					
Okres: Žďár nad Sázavou						
Obec: Vepřová						
Kat. území: Vepřová						
Mapový list: NOVÉ MĚSTO NA MOR. 9-4/12						
Dosavadním vlastníkům pozemků byla poskytnuta možnost seznámit se v terénu s průběhem navrhovaných nových hranic, které byly označeny předepsaným způsobem: viz seznam souřadnic						